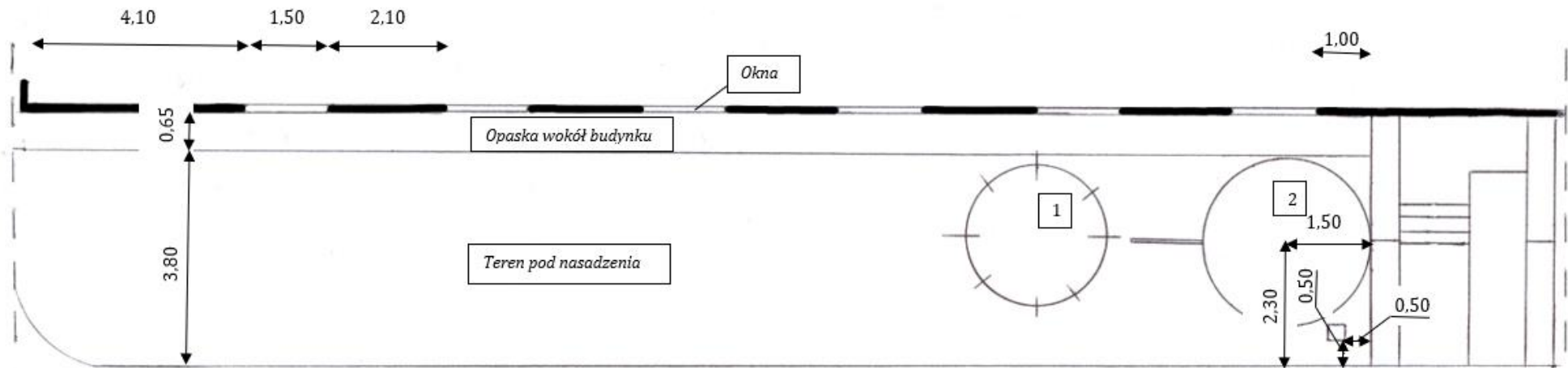
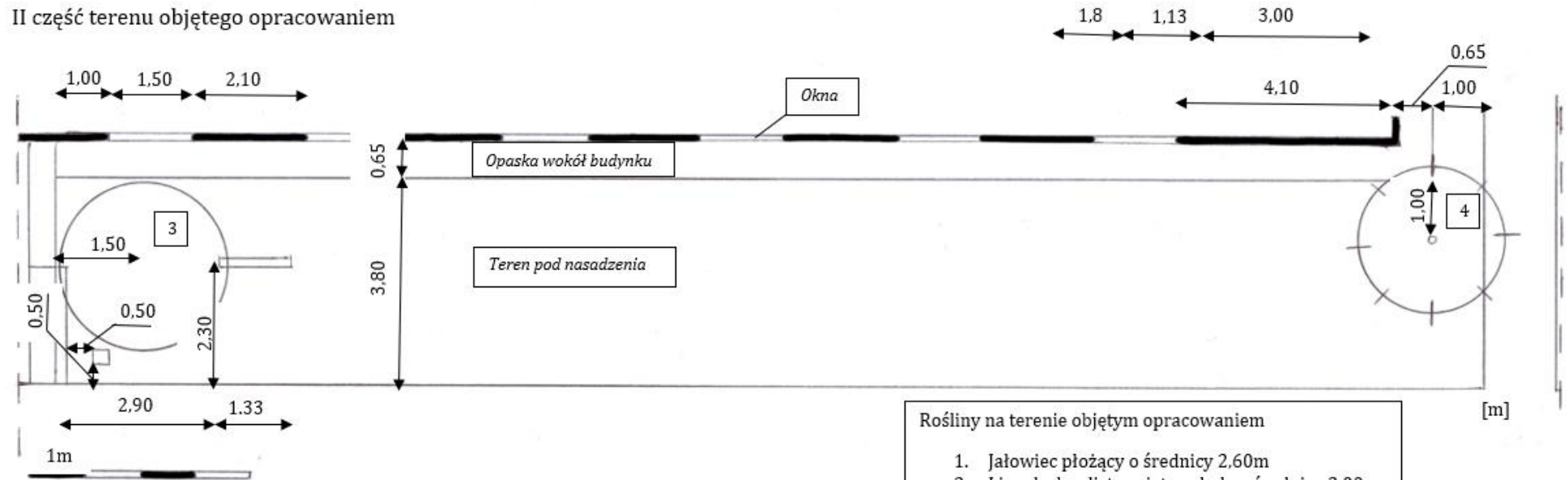


Inwentaryzacja

I część terenu objętego opracowaniem



II część terenu objętego opracowaniem

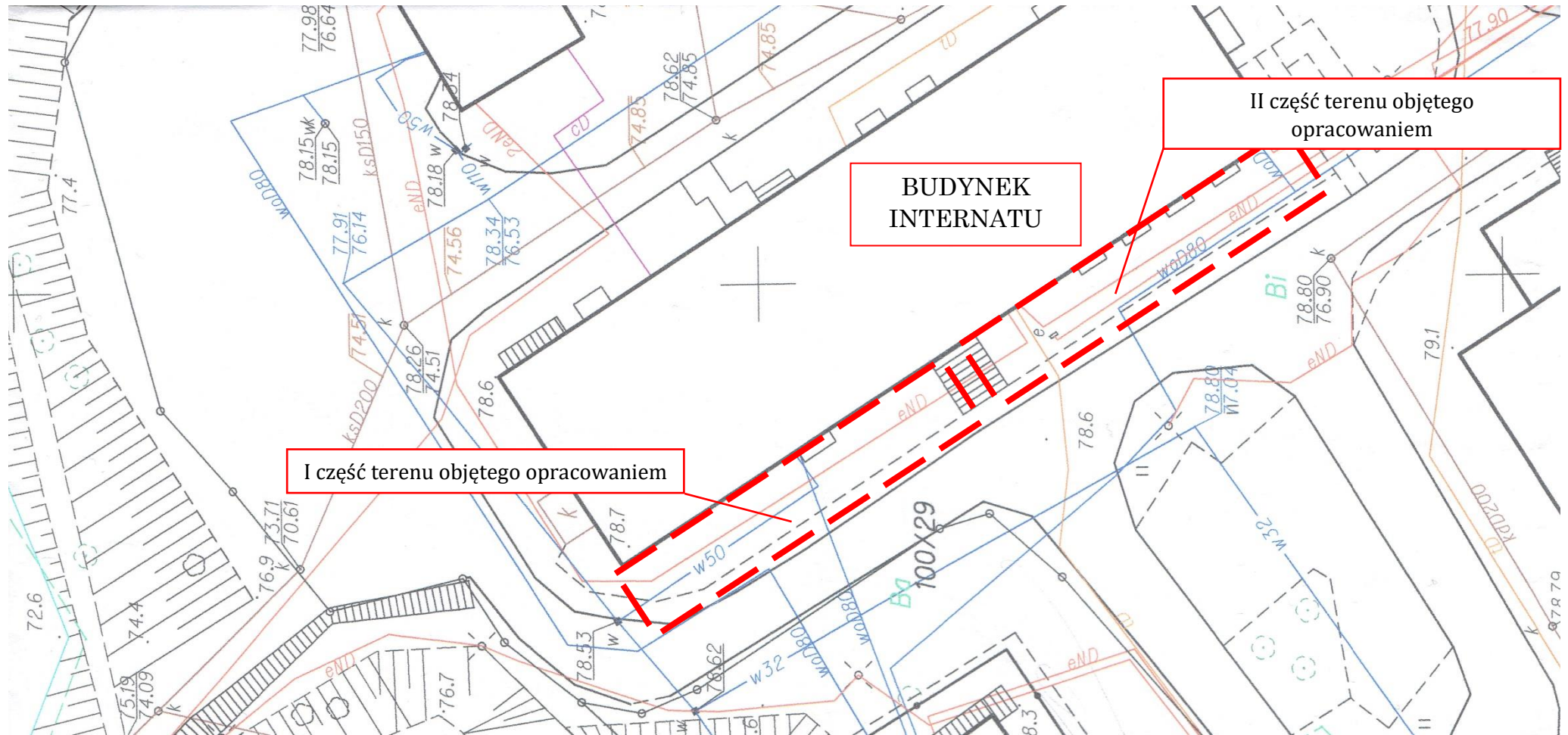


Rośliny na terenie objętym opracowaniem

1. Jałowiec płozący o średnicy 2,60m
2. Lipa drobnolistna cięte w kulę o średnicy 3,00m
3. Lipa drobnolistna cięte w kulę o średnicy 3,00m
4. Jałowiec pospolity o średnicy 2,65m

Podkład geodezyjny

Mapa zasadnicza



Podkład do wykonanie projektu (poniżej)

